

Infos générales

Où ?

À Saint-Nazaire le Désert, village de la Drôme entre Die, Crest et Nyons

Quand ?

Fin mai début juin 2026 (autres périodes possibles) pour un week-end prolongé, quelques jours en semaine ...

Comment y aller ?

En voiture, environ 240 km depuis Grésy en passant par l'A49

En vélo, environ 200 km et 3000m de D+ en passant par le Vercors au plus court

Hébergement sur place

Je dispose d'une maison pouvant accueillir 6 personnes (1 lit double, 1 canapé-lit double, 2 lits simples) - attention maison sur 3 niveaux avec escaliers raides - 1 WC et 1 salle de bain au RDC

Garage attenant pour les vélos

De nombreuses locations saisonnières dans le village (dont un gîte attenant à ma maison)

Commerces

Epicierie boulangerie à 20m de la maison

Deux bars restaurants dans le village

Table d'hôtes La Table de Jean-Louis à 15 km (miam !)

Une agence de la poste

Pas de tabac (25 km)

Pas de pharmacie (25 km)

Pas de point de retrait de liquide (sauf si vous avez un compte à La Banque Postale)

Pas de station-essence (25 km) - Deux bornes de recharge pour les voitures électriques

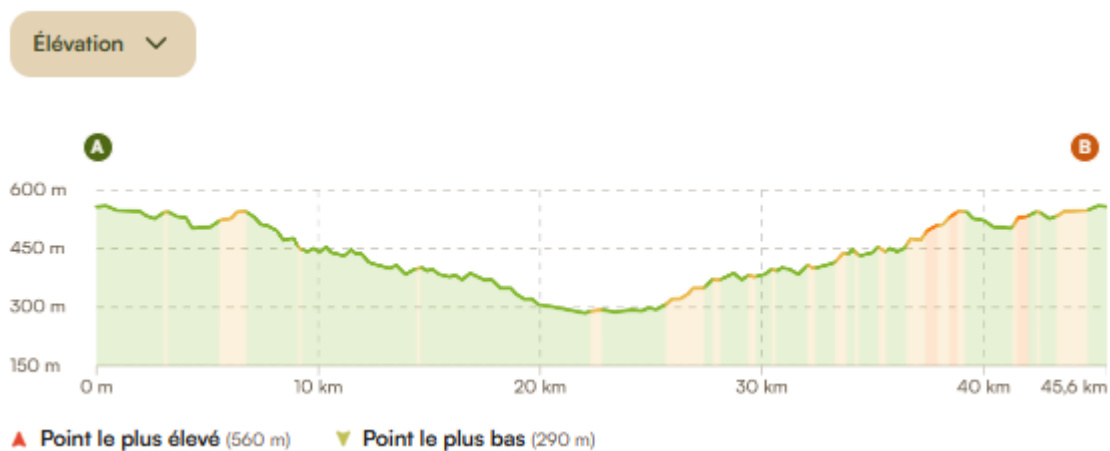


Circuits vélo

Des petites routes très fréquentées par les cyclos, beaucoup moins par les voitures. Très peu de plat dans le coin, des petits cols à foison jamais très long ni très raides (sauf le col de Pennes et ses premiers km à 10-11%, mais il y a un itinéraire bis plus cool). Donc prévoir du D+ pour tous les circuits au départ du village. Quelques exemples ci-dessous, parmi beaucoup d'autres, à choisir en fonction de vos envies, mais aussi du vent souvent présent dans le coin.

[La vallée de la Roanne en aller-retour](#)

Pour profiter des paysages magnifiques et des genêts en fleurs (selon la saison bien sûr). Possibilité de prolonger jusqu'à Saillans pour une pause café en terrasse (+10 km). 46 km - 640m de D+ - Cliquez sur le titre pour voir le circuit sur Komoot

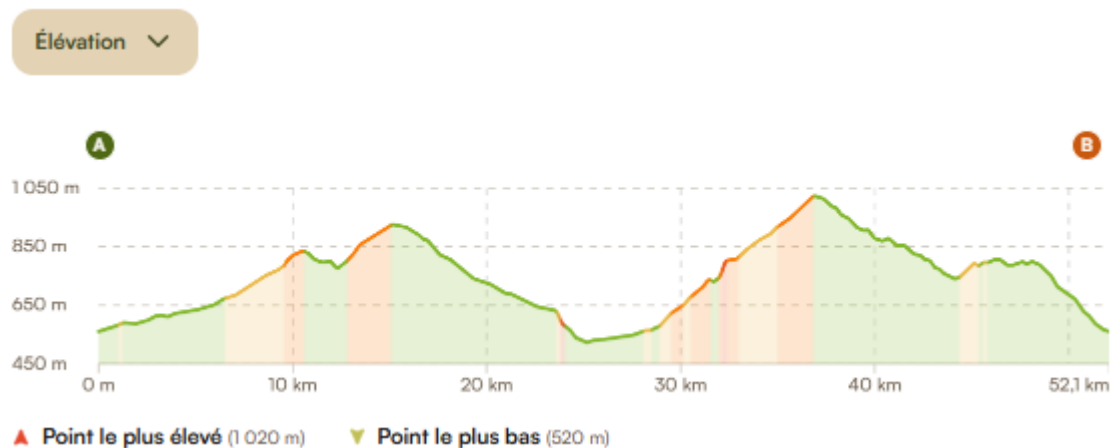


[Le "classico" de Saint-Nazaire le Désert](#)

Pas moins de cols au programme : Lescou, Pré Guittard, Les Roustans, la Vache, le Portail, les Guillens. Ca impressionne mais hormis celui des Roustans, pas de quoi vous faire perdre les pédales.

Pause possible à mi-parcours à La Motte Chalancon pour un café, une pâtisserie ou même un restau !

Possibilité de rajouter le col de Muse au départ si vous n'en n'avez pas assez ! 52 km - 1060m de D+ - Cliquez sur le titre pour voir le circuit sur Komoot



[Chérie, fais les Vallouse, on s'en va !](#)

Des petites routes, des petits cols, des bistrots, des fontaines pour prendre de l'eau.
La Drôme provençale, tout simplement

76 km - 1510m de D+ - Cliquez sur le titre pour voir le circuit sur Komoot

Élévation ▾



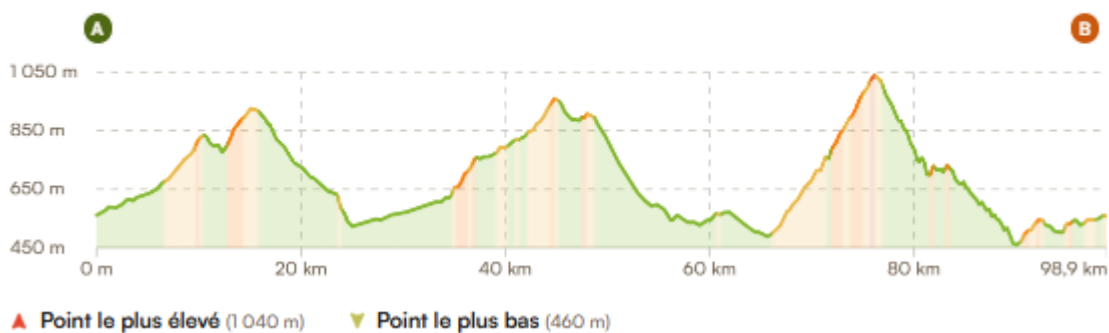
[Destination Prémol et Pennes](#)

Un peu plus costaud, mais toujours aussi beau !

Ne pas oublier d'en garder un peu sous la pédale pour passer la dernière bosse, le col de Tavard, après les 14 km de descente du col de Pennes.

98,8 km - 1860m de D+ - Cliquez sur le titre pour voir le circuit sur Komoot

Élévation ▾



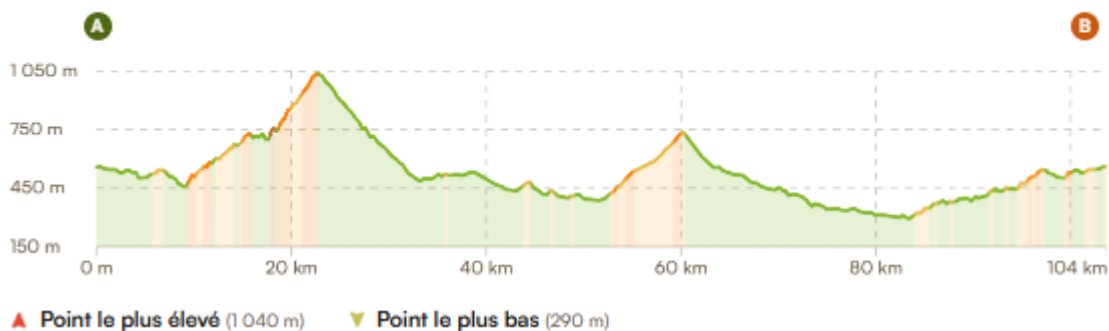
[Pennes et Val de Quint](#)

Sans doute un de mes circuits préférés dans le coin.

Plein de variantes possibles un peu partout. Pour raccourcir, ou rallonger !

104 km - 1820m de D+ - Cliquez sur le titre pour voir le circuit sur Komoot

Élévation ▾



[Le défi des 9 muses](#)

Pour celles et ceux qui aiment les défis un peu idiots.

Enchaîner jusqu'à 9 fois, comme les 9 muses, le tour du col de Muse.

22,3 km et 420m de D+ par tour - Cliquez sur le titre pour voir le circuit sur Komoot

Élévation ▾

